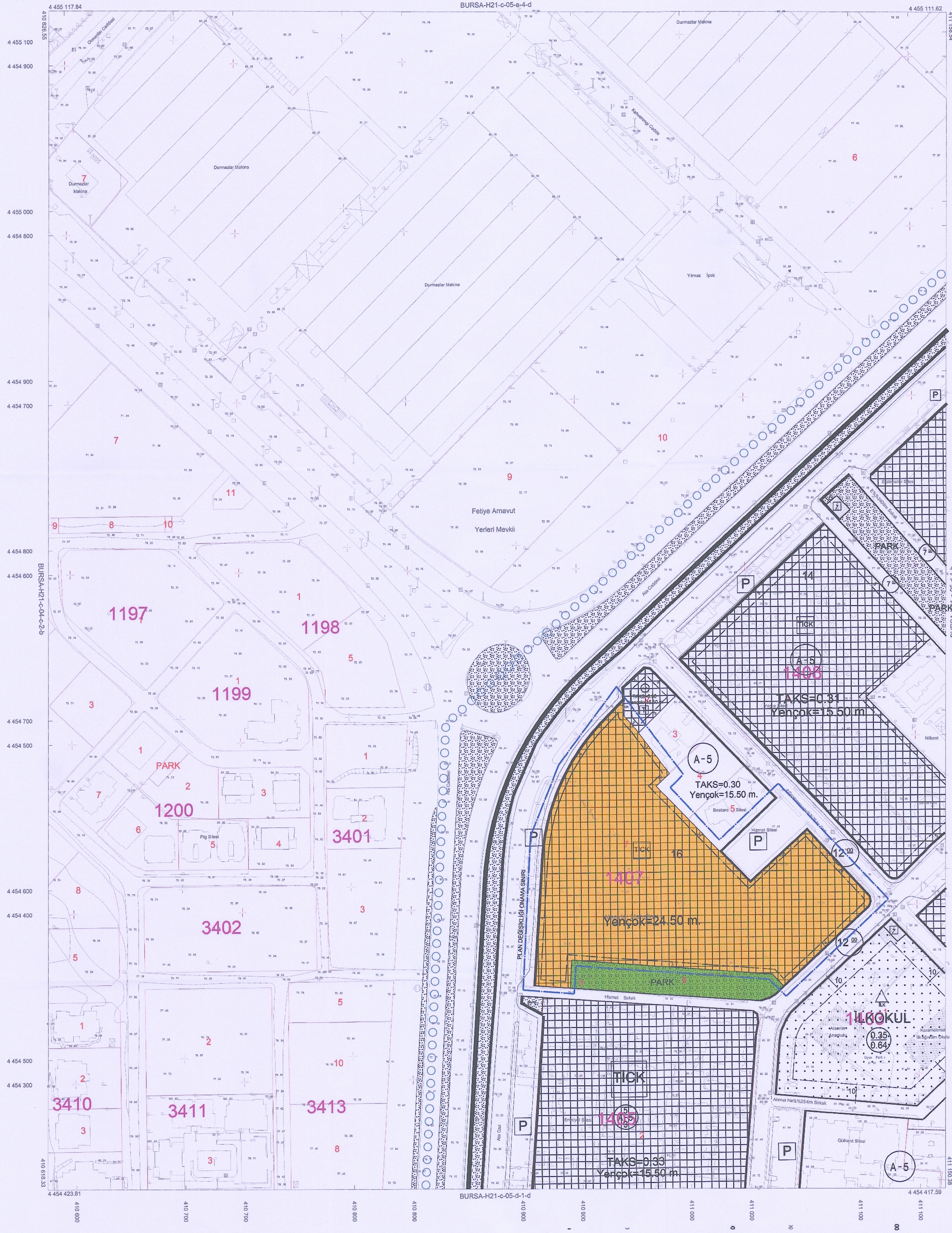
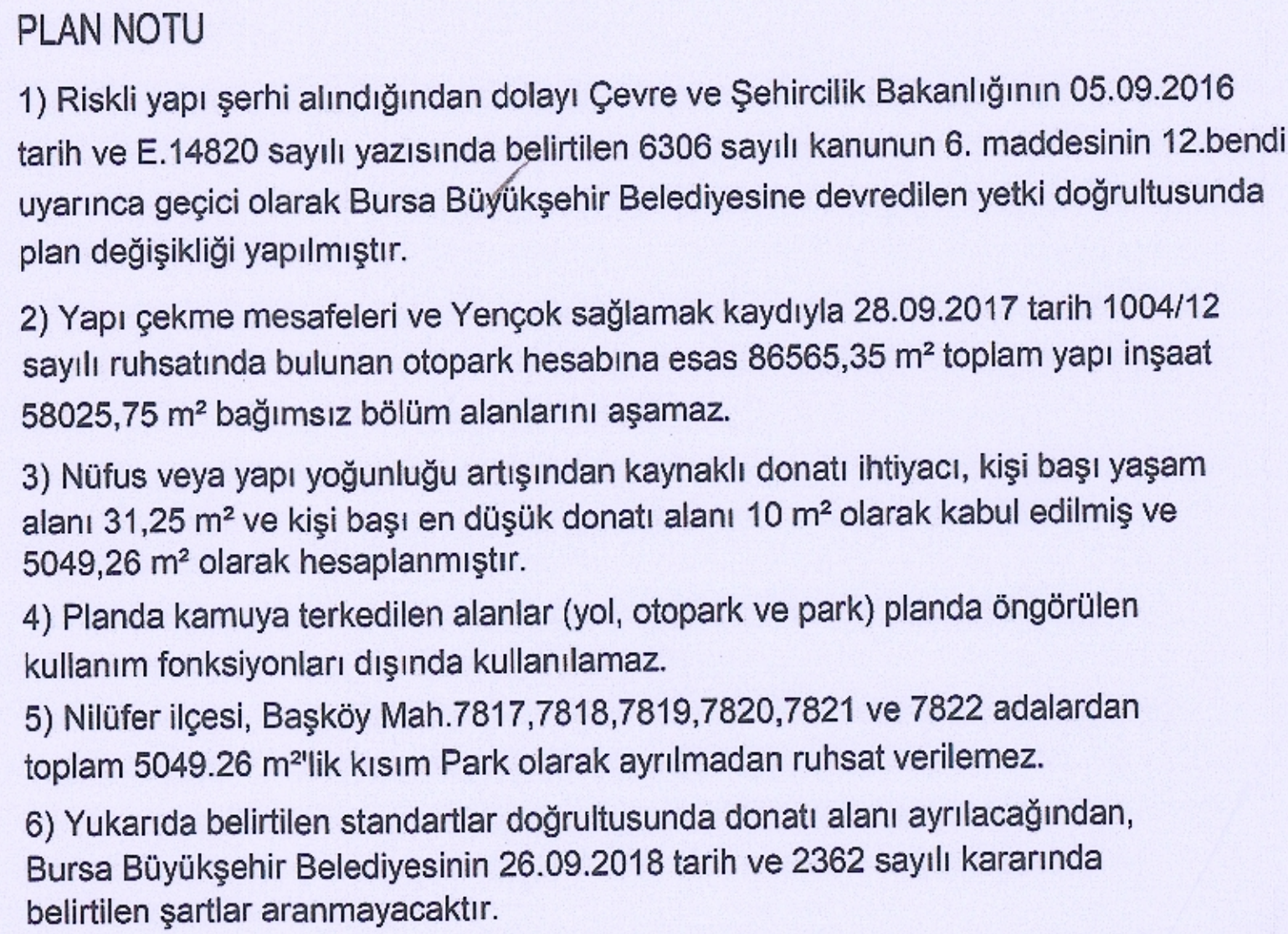


BURSA-H21-c-05-a-4-d



- Temmuz 2009 tarihli 10 cm yer örnekleme aralıklı sayısal kamera görüntülerinden üretilmiştir.
- Eş Yükseklik eğrileri arası 1 m.' dir.
- Yapılar sapak çizgileri ile gösterilmiştir.
- ITRF96 Koordinat sisteminde 2005.0 Epogunda üretilmiştir.


DÖNÜŞÜM:

ED-50' den ITRF 96' ya Dönüştürme için:


ITRF96 = $x + a \cdot Xed50 - b \cdot Yed50$
 $YTRF96 = y + a \cdot Yed50 - b \cdot Xed50$
 $a = 0.9999934944$
 $b = 0.00000151151$
 $tx = -156.136688330282$
 $ty = -39.5311199883641$

ITRF 96' den ED-50' ye Dönüştürme için:


$XED-50 = x + a \cdot Xtrf96 - b \cdot Ytrf96$
 $YED-50 = y + a \cdot Ytrf96 - b \cdot Xtrf96$
 $a = 1.000000505614$
 $b = -0.00000151151$
 $tx = 156.136688330282$
 $ty = 39.5311199883641$

YÜKLENİCİ FİRMA
Mescioğlu Müh. Müş. A.Ş.

Hasan Yaşar ARKAYIN
Proje Müdürü

Prof. Dr. Şenol KUŞCU
Müşavir-ZKÜ Müh. Fak.

KONTROL

F. Serkan BULUT
Kontrol Müh.

rat KARAOĞLU
rita Kam. Şb. MdV.


Mehmet Sait AYDIN
Emlak-İstimlak Daire

İsmail Hakkı Ç.

